

ZEMES VIENĪBAS
ROBEŽPUNKTU KOORDINĀTAS

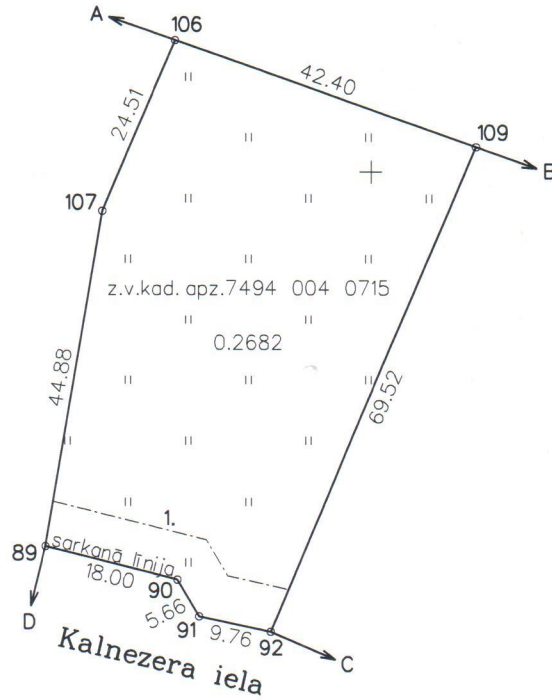
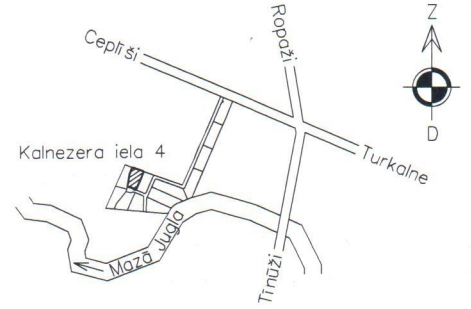
Koordinātu sistēma: LKS-92 TM
Mēroga koeficients 0.9996146

| Nr. | X | Y |
|-----|-----------|-----------|
| 106 | 303317.45 | 534173.86 |
| 109 | 303303.35 | 534213.82 |
| 92 | 303239.42 | 534186.59 |
| 91 | 303241.48 | 534177.05 |
| 90 | 303246.33 | 534174.14 |
| 89 | 303250.69 | 534156.69 |
| 107 | 303294.92 | 534164.22 |

ZEMES LIETOŠANAS VEIDU EKSPĻIKĀCIJA

| Zemes vienības platība ha | ZEMES LIETOŠANAS VEIDI | | | | | | | | | | | | |
|---------------------------|----------------------------------|-------------|-------------|--------|---------|------|---------|-------|-------------|---------------------------|-----------------------|------------|---------------|
| | Lauksaimniecība izmantojamā zeme | TAJĀ SKAITĀ | | | | Meži | Krumāji | Purvi | Zem ūdeņiem | T.sk. Zem zivju dīķiem | Zem ēkām un pagalmiem | Zem ceļiem | Pārējās zemes |
| | | Aramzeme | Augļu dārzi | Plāvas | Ganības | | | | | | | | |
| 0.2682 | 0.2682 | — | — | 0.2682 | — | — | — | — | — | — | — | — | |

ZEMES VIENĪBAS IZVIETOJUMA SHĒMA



ROBEŽOJOŠO ZEMES VIENĪBU SARAKSTS:


- no A līdz B: z.v.kad.apz. 7494 004 0032;
- no B līdz C: z.v.kad.apz. 7494 004 0716;
- no C līdz D: z.v.kad.apz. 7494 004 0144;
- no D līdz A: z.v.kad.apz. 7494 004 0714.

Saišsinājumi:
z.v. kad. apz.
zemes vienības kadastra apzīmējums

Plāna mērogs 1:1000

Saskaņoja: Iškšķiles novada domes
zemes ierīkotājs

Plānu izgatavoja mērnieks



Zemes vienības platība 0.2682ha

SIA "GALILEJS"
Licence Nr.383

Tālr.65044626

Paraksts

A.Augstkalns

19.04.2010.

Ģ.Vilcāns

31.03.2010.