



LATVIJAS REPUBLIKA

PREIĻU rajons AGLONAS pagasts

Īpašuma "Keiši"

(Nekustamā īpašuma kadastra Nr.76420050252)

ZEMES ROBEŽU PLĀNS


Robežas noteiktas atbilstoši Aglonas pagasta TDP 1992.gada 7.februāra 20.sasaukuma 12.sesijas lēmumam Nr.12 un zemes komisijas 1997.gada 14.maija lēmumam Nr.254

Robežu plāns sastādīts pēc 2004. gada robežu ierādīšanas materiāliem mērogā
1:5000 ar mēroga 1:10 000 noteiktību

Īpašuma tiesības piešķirtas par samaksu ar VZD Latgales reģionālās nodaļas 23.02.2004. lēmumu nr.8-1.4/76.

Zemes kopplatība ir 3,2 ha, izpildot robežu uzmērīšanu, zemes īpašuma kopplatība var tikt precizēta

**IZSNIEGTA
ZEMESGRĀMATU APLIECĪBA**



**VALSTS ZEMES DIENESTS
LATGALES REĢIONĀLĀ NODAĻA**

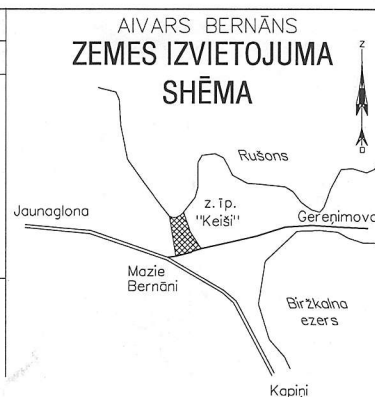
Preiļu birojs

vadītāja ✓

V. Patmalniece

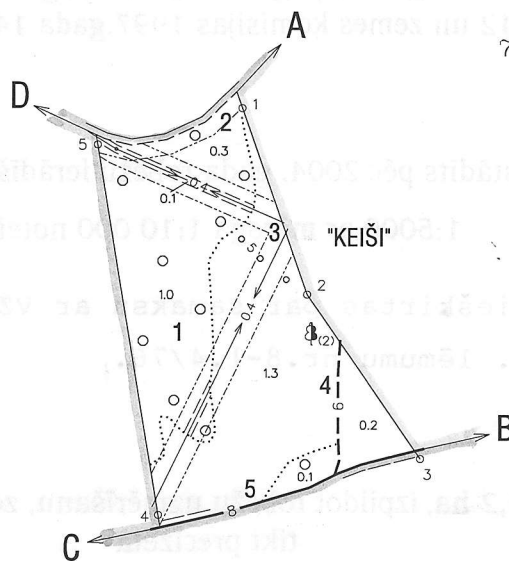
26.02.2004.

EKSPLIKĀCIJA															
Zemes vienību Nr.	Kopplatība ha	tajā skaitā													
		Lauksaimn. izmant. zeme	t. sk.					Meži	Krūmāji	Purvi	Zem ūdeņiem	t. sk.		Ceļi	Pārējās zemes
			Arazzeme	Augļu dārzī	Pļavas	Gaiības	Nosusinātas					Zem zivju dīķiem	Zem ēkām un pagalmiem		
3,2	1,5	1,5	-	-	-	-	1,4	-	-	-	-	-	0,2	0,1	



NEKUSTAMĀ ĪPAŠUMA LIETOŠANAS TIESĪBU APGRŪTINĀJUMI

- 010202 - Rušonas ezera aizsargjosla -3,2ha
- 010503 - tauvas josla gar Rušonas ezeru -0,1ha
- 020501 - aizsargjosla gar elektrisko tīklu gaisvadu līniju ar nominālo spriegumu 0,4kV -0,6ha
- 050203 - servitūts-tiesība uz braucamo ceļu par labu nekustamajam īpašumam ar kadastra Nr.76420050134 -0,1ha
- 050203 - servitūts-tiesība uz braucamo ceļu par labu nekustamajam īpašumam ar kadastra Nr.76420050134 -0,1ha



ROBEŽOJOŠĀS ZEMES

- No **A** līdz **B** zemes īpašums "Keiši"
 " **B** " **C** zemes īpašums "Ķīvītes"
 " **C** " **D** Bērzgales katoļu baznīca
 " **D** " **A** VRZ - Rušonas ezers



Kontūru fotokartes Nr. 2352
 Ortofoto Nr. 3424-14
 Mērogs: 1:5 000

MĒRNICĪBAS FIRMA "PREIME"			
SIA		tālrunis: 53 22090	licences Nr.071
Direktors		S. Šķēps	06.02.2004
Mērnīeks		V. Kozulis	04.02.2004
Zīmēja		A. Šķēpa	05.02.2004