

ROBEŽPUNKTU KOORDINĀTAS

Koordinātu sistēma: LKS92 TM
Mēroga koeficients 0.99963018

Nr.	X	Y
53*	284875.25	549660.86
52	284868.35	549660.72
51	284776.56	549658.81
79	284765.76	549620.89
83	284712.11	549621.63
50*	284706.58	549621.71
4*	284704.58	549616.27
3	284710.91	549616.30
2	284880.17	549617.16
1*	284885.17	549617.18
30*	284880.30	549634.21
31*	284878.41	549651.04

* - apvidū nenostiprināti robežpunkti +
Zemes īpašuma platība ir 0.50 ha



ROBEŽOJOŠĀS ZEMES

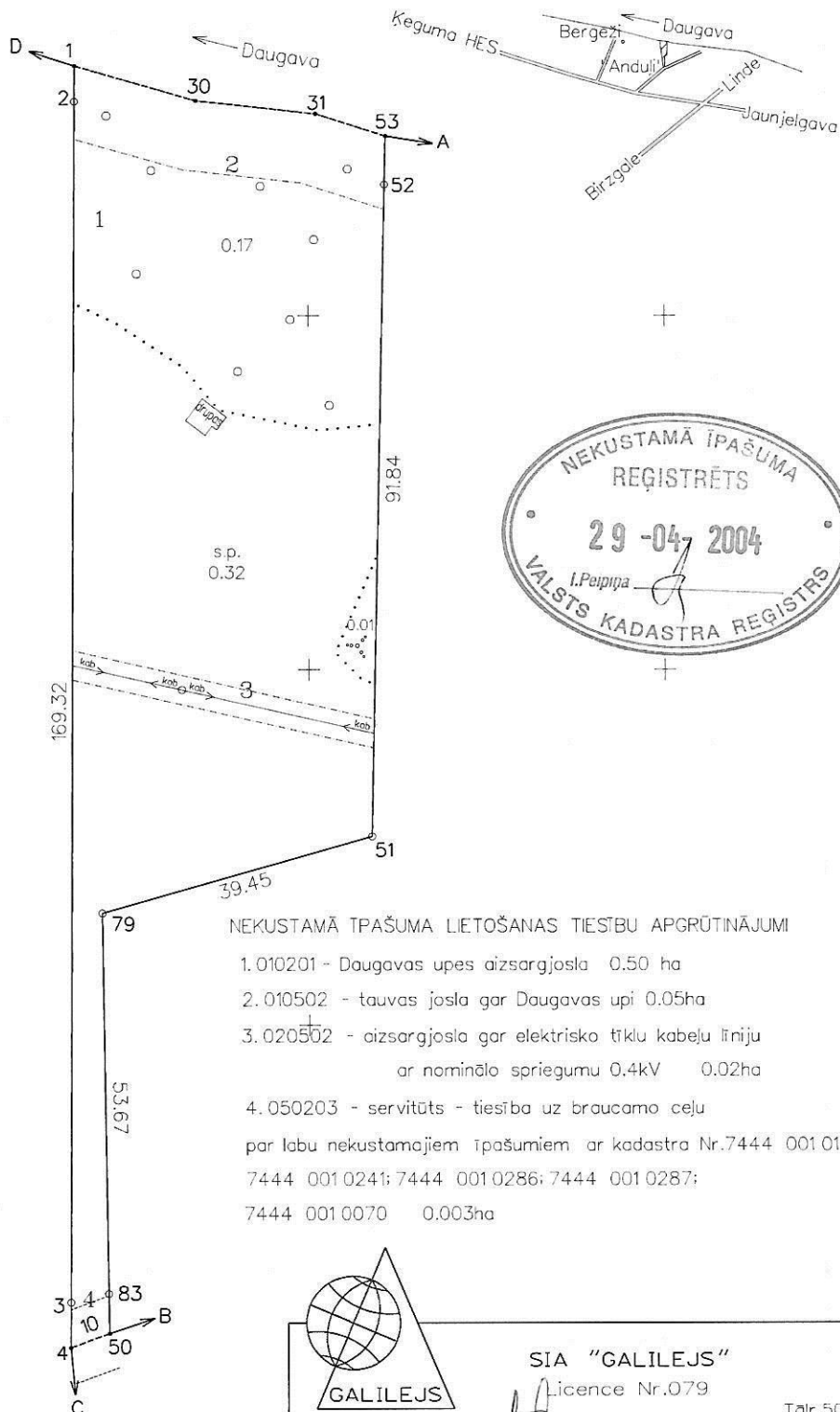
No A līdz B zemes īpašums Bruģi
No B līdz C zemes īpašums Lībji
No C līdz D zemes īpašums Reirņi
No D līdz A VRZ - Daugavas upe

Ogres rajona Birzgales pagasta
zemes īpašuma "Anduļi" (kadastra Nr.7444 001 0234)

EKSPLIKĀCIJA


Zemes gabalu Nr.	Kopplatība ha	ZEMES LIETOŠANAS VEIDI										Meliorētā lauksaimniecībā izmantojamā zeme		
		TAJĀ SKAITĀ				Meži	Krumāji	Purvi	Zem ūdeņiem	T.sk. Zem zivju dīķiem	Zem ekām un pagalmiem		Zem ceļiem	Pārējās zemes
Lauksaimniecībā izmantojamā zeme	Arauzeme	Augļu dārzi	Plāvas	Ganības										
	0.50	—	—	—	—	0.17	0.01	—	—	—	0.32	—	—	—

ZEMES IZVIETOJUMA SHĒMA



NEKUSTAMĀ ĪPAŠUMA LIETOŠANAS TIESTBU APGRŪTINĀJUMI

- 010201 - Daugavas upes aizsargjosla 0.50 ha
- 010502 - tauvas josla gar Daugavas upi 0.05ha
- 020502 - aizsargjosla gar elektrisko tīklu kabelu līniju ar nominālo spriegumu 0,4kV 0.02ha
- 050203 - servitūts - tiesība uz braucamo ceļu par labu nekustamajiem īpašumiem ar kadastra Nr.7444 001 0112; 7444 001 0241; 7444 001 0286; 7444 001 0287; 7444 001 0070 0.003ha



SIA "GALILEJS"
Licence Nr.079

Tāl.5044626

Direktors		A. Bruzgule	19.04.2004.
Mērnīeks		E. Ozols	19.04.2004.

kadastra Nr.	7444	001	0234
--------------	------	-----	------

mērogs 1:1000



LATVIJAS REPUBLIKA

OGRES rajons BIRZGALES pagasts

Nekustamā īpašuma Anduļi

kadastra Nr. 7444 001 0234


ZEMES ROBEŽU PLĀNS

Robežas noteiktas atbilstoši zemes īpašuma Anduļi īpašnieka Anda Narovska 2004. gada 24. marta iesniegumam, Ogres rajona Birzgales pagasta padomes 2004. gada 25. marta sēdes protokola izrakstiem Nr.4 - §2.3.un §2.4. "Par zemes gabalu atdalīšanu, nosaukumu piešķiršanu" un Birzgales pagasta padomes Būvvaldes 2004. gada 29. marta Zemes ierīcības projektam.

Plāns izgatavots sakarā ar nekustamā īpašuma „Anduļi” ar kadastra numuru 7444 001 0234 sadalīšanu un sastādīts pēc 2004. gada 19. aprīļa zemes robežu uzmērīšanas materiāliem mērogā 1 : 1000.

Zemes kopplatība ir 0.50 ha

VALSTS ZEMES DIENESTS
Lielrīgas reģionālā nodaļa



KP Ogres rajona biroja vadītāja

Biruta Groza

11. 05. 2004