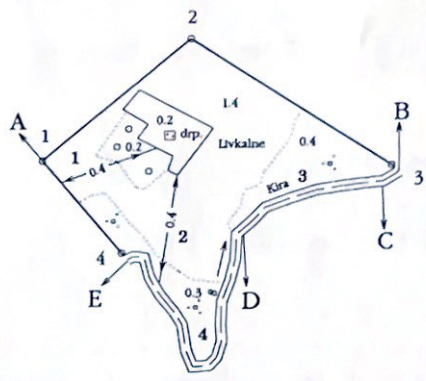


ZEMES LIETOŠANAS VEIDI														
Zemes vienības Nr.	Kopplatība ha	TAI SKAITĀ												
		Lauksaimniecībā izmant. zeme	NO TĀS				Meži	Krūmāji	Purvi	Zem ūdeņiem	Zem ceļiem	Zem ēkam un pagalmiem	Pārējās zemes	
			Aramzeme	Ganības	Pļavas	Augļu dārzi								
2.7	1.6	1.4	—	—	0.2	—	0.7	—	0.2	—	—	0.2	Meliorēta LIZ	—



NEKUSTAMĀ ĪPAŠUMA LIETOŠANAS TIESĪBU APGRŪTINĀJUMI

- 1.020501 - aizsargjosla gar elektrisko tīklu gaisvadu līniju ar nominālo spriegumu 0.4 kV - 0.2 ha
- 2.020501 - aizsargjosla gar elektrisko tīklu gaisvadu līniju ar nominālo spriegumu 0.4 kV - 0.2 ha
- 3.010401 - regulētas ūdensnotekas aizsargjosla - 0.4 ha
- 4.010201 - Kīras upes aizsargjosla - 1.6 ha



ROBEŽOJOŠĀS ZEMES

- No A līdz B zemes īpašums Makši
- No B līdz C zemes īpašums Smaidas
- No C līdz D zemes īpašums Druvas
- No D līdz E L.Logina zemes lietojums
- No E līdz A zemes īpašums Uplejas

Kontūru fotokartes Nr. 1063
 Ortofotokartes Nr. 4532 - 12

VZD LATGALES REĢIONĀLĀS NODAĻAS
 PASŪTĪJUMU IZPILDES PĀRVALDES
 MĒRNICĪBAS UN TOPOGRĀFIJAS DAĻAS BALVU SEKTORS

Vadītāja	<i>I. Salmane</i>	I. Salmane	09.08.2005
Robežas ierādīja	<i>I. Kalniņa</i>	I. Kalniņa	14.01.2005.
Plānu zīmēja	<i>I. Kalniņa</i>	I. Kalniņa	01.02.2005.

Kadastra Nr.	3892	001	0318
--------------	------	-----	------



IZSNIEGTA
ZEMESGRĀMATU APLIECĪBA

LATVIJAS REPUBLIKA

Balvu rajona

Vecumu pagasta

Nekustamā īpašuma "Līvkalne"

Zemes kadastra Nr. 38920010318

ZEMES ROBEŽU PLĀNS

Robežas noteiktas atbilstoši Vecumu pagasta padomes 26.11.2004.lēmumam Nr.11;
VZD Latgales reģionālās nodaļas 21.12.2004.atzinumam Nr.755;Vecumu pagasta padomes
26.01.2005.lēmumam /prot.Nr.1/;

Robežu plāns sastādīts pēc 2005. gada robežu ierādīšanas materiāliem
mērogā 1: 5000 ar mēroga 1:10 000 noteiktību.

Zeme piešķirta īpašumā par samaksu ar VZD Latgales reģionālās nodaļas 11.04.2005.
lēmumu Nr. 10A-1.3/274

Zemes kopplatība ir 2.7 ha

Izpildot robežu uzmērīšanu, zemes īpašuma kopplatība var tikt precizēta.



VZD Latgales reģionālā nodaļa

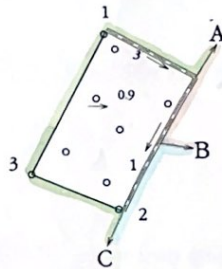
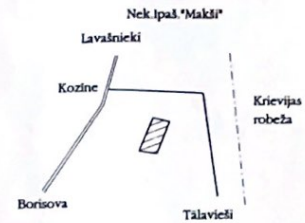
Kadastra pārvaldes
Balvu biroja vadītāja:

G.Kovaļevska

09.02.2005

ZEMES LIETOŠANAS VEIDI																					
Zemes vienību Nr.	Kopplatība ha	TAI SKAITĀ																			
		Lauksaimniecībā izmantojama zeme	NO TĀS				Meži	Krūmāji	Purvi	Zem ūdeņiem	Zem ceļiem										
			Aramzeme	Ganības	Plāvas	Augļu dārzi															
1.0	-	-	-	-	-	0.9	-	-	0.1	-	-	-	-	-	-	-	-	-	-	-	-

ZEMES IZVIETOJUMA SHĒMA



NEKUSTAMĀ ĪPAŠUMA LIETOŠANAS TIESĪBU APGRŪTINĀJUMI

1.010402 - ierīkotas ūdensnotekas aizsargjosla - 0.12 ha



ROBEŽOJOŠĀS ZEMES

No A līdz B brīvā valsts zeme
 B C J.Kokoreviča zeme
 C A zemes īpašums Lejiņas

Kontūru fotokartes Nr. 1063

VZD LATGALES REĢIONĀLĀS NODAĻAS
 MĒRNIECĪBAS UN TOPOGRĀFIJAS DAĻAS
 BALVU SEKTORS

Kadastra nr. 3892 001 0272

Robežas ierādīja	<i>AKaf</i>	I.Kalniņa	19.06.2003.
Plānu zīmēja	<i>AKaf</i>	I.Kalniņa	01.07.2003.



IZSNIEGTA
ZEMESGRĀMATU APLIECĪBA

LATVIJAS REPUBLIKA
Balvu rajona
Vecumu pagasta

Nekustamā īpašuma "Makši"

Zemes kadastra Nr. 38920010272

ZEMES ROBEŽU PLĀNS

Robežas noteiktas atbilstoši Vecumu pagasta padomes 20.10.2000.lēmumam Nr.36;
VZD Latgales reģionālās nodaļas 23.11.2000. atzinumam Nr.B – 589.

Robežu plāns sastādīts pēc 2003. gada robežu ierādīšanas materiāliem
mērogā 1: 5000 ar mēroga 1:10 000 noteiktību.

Zeme piešķirta īpašumā par samaksu ar VZD Latgales reģionālās nodaļas 21.10. 2003.
lēmumu Nr. B – 327.

Zemes kopplatība ir 1.0 ha

Izpildot robežu uzmērīšanu, zemes īpašuma kopplatība var tikt precizēta.



VZD Latgales reģionālā nodaļa

Mērniecības un topogrāfijas
daļas Balvu biroja vadītāja

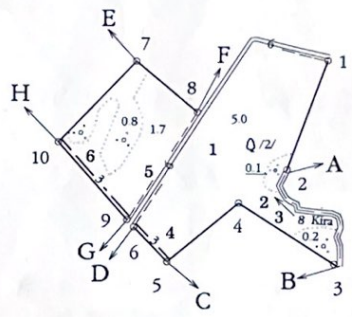
I.Salmane

06.10.2003

ZEMES LIETOŠANAS VEIDI														
Zemes vienības Nr.	Kopplatība ha	TAI SKAITĀ										Meliorēta LIZ		
		Lauksaimniecība izmant. zeme	NO TĀS				Meži	Krumāji	Purvi	Zem ūdeņiem	Zem ceļiem		Zem ēkām un pagaiņiem	Pārējās zemes
			Aramzeme	Gaiņas	Pļavas	Augļu dārzi								
1.	5.4	5.0	5.0	-	-	-	0.3	-	0.1	-	-	-	-	
2.	2.6	1.7	1.7	-	-	-	0.8	-	-	0.1	-	-	-	
Kopā	8.0	6.7	6.7	-	-	-	1.1	-	0.1	0.1	-	-	-	



2.zemes vienība
3892 - 001 - 0312



1.zemes vienība
3892 - 001 - 0111

NEKUSTAMĀ ĪPAŠUMA LIETOŠANAS TIESĪBU APGRŪTINĀJUMI

1.zemes vienība

- 1.020305 - aizsargjosla gar autoceļu "Vecumi - Robežnieki - Kozīne" - 1.0 ha
- 2.010401 - regulētas ūdensnotekas aizsargjosla - 0.2 ha
- 3.010201 - Kīras upes aizsargjosla - 0.9 ha
- 4.050203 - servitūts - tiesība uz braucamo ceļu - 0.0 ha

2.zemes vienība

- 5.020305 - aizsargjosla gar autoceļu "Vecumi - Robežnieki - Kozīne" - 0.4 ha
- 6.050203 - servitūts - tiesība uz braucamo ceļu - 0.1 ha


ROBEŽOJOŠĀS ZEMES

1.zemes vienība

- No A līdz B zemes īpašums Smaidas
- No B līdz C zemes īpašums Livkalne
- No C līdz D zemes īpašums Uplejas
- No D līdz A Vecumu pagasta pašvaldība

2.zemes vienība

- No E līdz F zemes īpašums Aišpuri
- No F līdz G Vecumu pagasta pašvaldība
- No G līdz H zemes īpašums Uplejas
- No H līdz E zemes īpašums Krūmāji



Kontūru fotokartes Nr. 1063
Ortofotokartes Nr. 4532 - 12

Kadastra Nr.	3892	001	0111
--------------	------	-----	------

VZD LATGALES REĢIONĀLĀS NODAĻAS PASŪTĪJUMU IZPILDES PĀRVALDES MĒRNICĪBAS UN TOPOGRĀFIJAS DAĻAS BALVU SEKTORS			
Vadītāja	<i>I. Kalniņa</i>	I.Salmane	16.01.2005
Robežas ierādīja	<i>I. Kalniņa</i>	I.Kalniņa	15.01.2005.
Plānu zīmēja	<i>I. Kalniņa</i>	I.Kalniņa	16.01.2005.



IZSNIEGTA
ZEMESGRĀMATU APLIECĪBA

LATVIJAS REPUBLIKA

Balvu rajona

Vecumu pagasta

Nekustamā īpašuma "Makši"

Zemes kadastra Nr. 38920010111

ZEMES ROBEŽU PLĀNS

Robežas noteiktas atbilstoši Vecumu pagasta padomes 25.03.2004.lēmumam Nr.3;
VZD Latgales reģionālās nodaļas 22.10.2004.atzinumam Nr.B – 594.

Robežu plāns sastādīts pēc 2005. gada robežu ierādīšanas materiāliem
mērogā 1: 10000 .

Zeme piešķirta īpašumā par samaksu ar VZD Latgales reģionālās nodaļas 02.05.2006.
lēmumu Nr.10A-1.3/86

Zemes kopplatība ir 8.0 ha

Izpildot robežu uzmērīšanu, zemes īpašuma kopplatība var tikt precizēta.



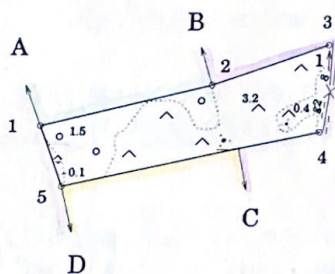
VZD Latgales reģionālā nodaļa

Kadastra pārvaldes
Balvu biroja vadītāja:

G.Kovaļevska

16.01.2005

Zemes nogabalu Nr.	Kopplatība ha	EKSPLIKĀCIJA TAI SKAITĀ										Zemes izvietojuma shēma Saimn. "Krūmāji" Lavašnieki			
		Lauksaimniecībā izmant. zeme	NO TĀS				Meži	Krūmāji	Purvi	Zem ūdeņiem	Zem ceļiem		Zem ēkām un pagalmiem	Pārējās zemes	Meliorēta LIZ
			Aramzeme	Ganības	Pļavas	Augļu dārzi									
	5.2	3.7	-	3.7	-	-	1.5	-	-	-	-	-	-	-	



APROBEŽOJUMI :
AIZSARGJOSLAS AP MELIORĀCIJAS BŪVĒM UN IERĪCĒM
 1 - Valsts un koplietošanas ūdensnotekas 10 m aizsargjosla 0.08 km ; 0.08 ha

ROBEŽU APRAKSTS

- No A līdz B Saimn. "Dziļalkšņi" zeme
- B C Vecumu pag. pašv. eme
- C D J.Silaraupa saimn. zeme
- D A Vecumu pag. pašv. eme



Kontūru fotokartes Nr. 1063
 Nr. zemes ierīcības proj. 4 519

LR VALSTS ZEMES DIENESTA Latgales reģionālās nodaļas Balvu filiāles NEKUSTAMĀ IPĀSUMA FORMĒŠANAS BIROJS		
Biroja vadītāja	<i>I. Salmane</i>	I. Salmane 17.01.2001
Robežas ierādīja	<i>I. Magone</i>	I. Magone 30.10.2000
Plānu zīmēja	<i>I. Ozoliņa</i>	I. Ozoliņa 09.01.2001



LATVIJAS REPUBLIKA
Balvu rajona
Vecumu pagasta

saimniecības "Krūmāji"

Zemes kadastra Nr. 3892-001-0273
ZEMES ROBEŽU PLĀNS

Robežas noteiktas atbilstoši Vecumu pagasta padomes 07.04.2000. lēmumam Nr. 31,
LR VZD Latgales reģionālās nodaļas 24.11.2000. atzinumam Nr. B - 594.

Robežu plāns sastādīts pēc 2000. gada robežu ierādīšanas materiāliem
mērogā 1 : 10000

Zemes īpašuma tiesības atjaunotas ar VZD Latgales reģionālās nodaļas
07.02.2001. lēmumu Nr. B-93

Zemes kopplatība ir 5.2 ha
Izpildot robežu uzmērīšanu, zemes īpašuma kopplatība var tikt precizēta.
Zemes īpašums reģistrēts Latgales apgabaltiesas

Balvu Zemesgrāmatu nodaļas _____ Zemesgrāmatā
. gada .

Nodalījuma (folijas) Nr. _____
Zemesgrāmatu nodaļas tiesnese _____ Vija Pužule



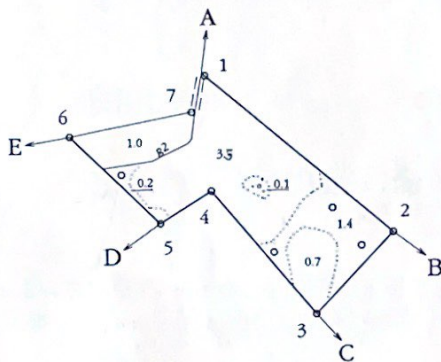
VZD Latgales reģionālās nodaļas
Balvu filiāle

Nodaļas vadītājas vietniece-
Balvu filiāles vadītāja:

[Handwritten signature]

D.Krampuža 17.01.2001.

Zemes vienības Nr.	ZEMES LIETOŠANAS VEIDI												
	Kopplatība ha	TAI SKAITĀ											
		Lauksaimniecībā izmant. zeme	NO TĀS				Meži	Krūmāji	Purvi	Zem ūdeņiem	Zem ceļiem	Zem ēkām un pagalmiem	Pārējās zemes
Arazzeme	Ganības	Plāvas	Augļu dārzeņi										
7.0	5.2	5.2	—	—	—	1.6	0.1	—	0.1	—	—	—	—



ROBEŽOJOŠĀS ZEMES

No A līdz B	V. Aišpura zemes lietojums
No B līdz C	zemes īpašums Makši
No C līdz D	zemes īpašums Uplejas
No D līdz E	zemes īpašums Lielbērzi
No E līdz A	zemes īpašums Krūmāji

Kontūru fotokartes Nr. 1063
Ortofotokartes Nr. 4532 - 12

VZD LATGALES REĢIONĀLĀS NODAĻAS
PASŪTĪJUMU IZPILDES PĀRVALDES
MĒRNICĪBAS UN TOPOGRĀFIJAS DAĻAS BALVU SEKTORS

Kadastra Nr.	3892	001	0310
--------------	------	-----	------

Robežas ierādīja	<i>I.Kalniņa</i>	I.Kalniņa	11.11.2004.
Plānu zīmēja	<i>I.Kalniņa</i>	I.Kalniņa	16.11.2004.



LATVIJAS REPUBLIKA

Balvu rajona

Vecumu pagasta

Nekustamā īpašuma "Krūmāji"

Zemes kadastra Nr. 38920010310

ZEMES ROBEŽU PLĀNS

Robežas noteiktas atbilstoši Vecumu pagasta padomes 25.03.2004.lēmumam Nr.3;
VZD Latgales reģionālās nodaļas 22.10.2004.atzinumam Nr.B – 596.

Robežu plāns sastādīts pēc 2004. gada robežu ierādīšanas materiāliem
mērogā 1: 10000 .

Zeme piešķirta īpašumā par samaksu ar VZD Latgales reģionālās nodaļas

Zemes kopplatība ir 7.0 ha

Izpildot robežu uzmērīšanu, zemes īpašuma kopplatība var tikt precizēta.

VZD Latgales reģionālā nodaļa

Mērniecības un topogrāfijas
daļas Balvu sektora vadītāja

I.Salmane

06.12.2004