



# LATVIJAS REPUBLIKA

DAUGAVPILS RAJONA BIKERNIEKU PAGASTA

PIENĪĀJAS SAIMNIECĪBAS "Lipiniški"

Zemes kadastra Nr. 4446-04-0001

## ZEMES ROBEŽU PLĀNS

Robežas noteiktas atbilstoši BIKERNIEKU PAGASTA PADOMES

1994. GADA 26. SEPTEBRA ZEMES KOMISIJAS LĒMUMAM -

PROTOKOLS Nr. 47.

Plāns sastādīts pēc 1994. GADA ROBEŽU IERĀDĪŠANAS MATERIĀLIEM

MĒROGA 1:5000 AR MĒROGA 1:10000 NOTEIKTĪBU.

Zemes kopplatība ir 10,6 ha

Ipašuma tiesības atjaunotas ar  
Bikernieku pagasta padomes 1994. gada  
27. oktobra lēmumu Nr. 5.

Zemes īpašums reģistrēts Daugavpils rajona zemes

grāmatu nodaļas Bikernieku pagasta zemes grāmatā

1995. gada 27. februārī.

Nodalījuma (folijas) Nr. 5.

Nodaļas priekšnieks: Arvīds Skrinda

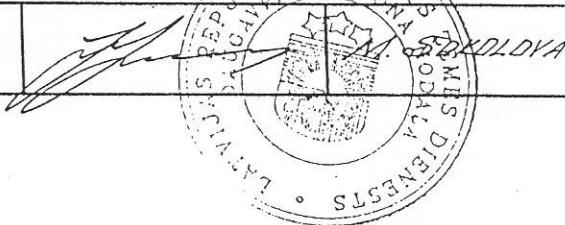


### VALSTS ZEMES DIENESTS

62

DAUGAVPILS RAJONA VALSTS ZEMES DIENESTS

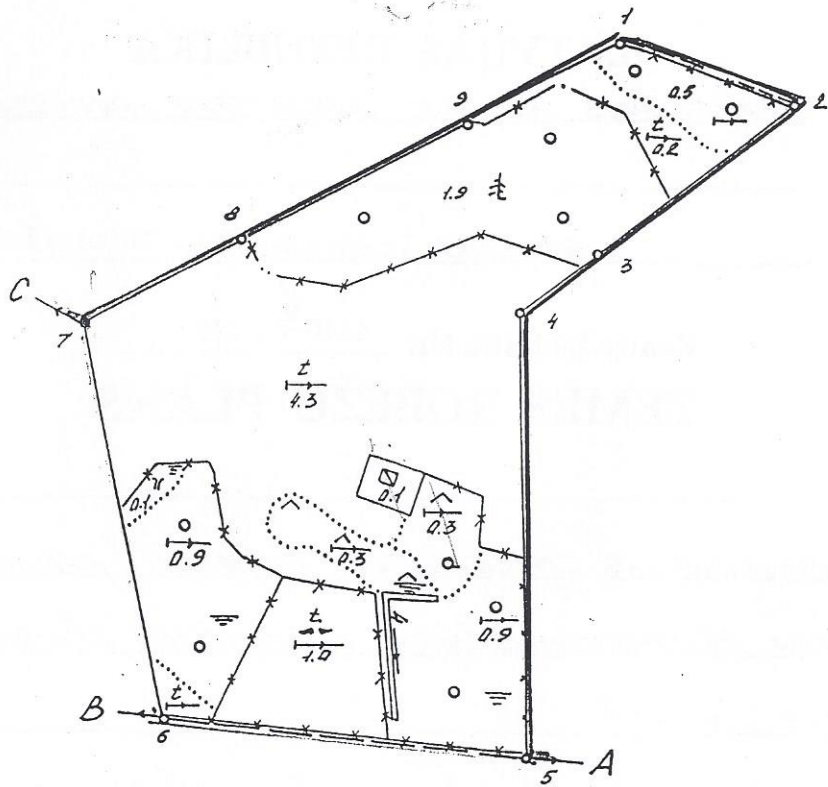

Nodaļas priekšnieks



1994. 11. 11.

# EKSPLIKĀCIJA

Zemes gabalu Nr.	Kopplatība, ha	TĀI SKAITĀ								No 1/s izm. zemēm	
		Zem ēkām un pagalmiem	Tirumi un atmatas	Augļu dārzi	Pļavas	Gaišas	Meži	Krūmāji	Pārējās zemes	Nosusinātas	Ar stacionārām laistības iekārtām
10.6	0.1	5.5	-	-	0.6	4.2	-	0.2	6.1	-	



### ROBEŽU APRAKSTS

No A līdz B DAUGAVPILS 5. CP ZEME  
 " B " C LIPINIŠKŪ PAREIZTICĪGO BAZNĪCAS ZEME  
 " C " A BIKERNIEKŪ PAG. PASVALDĪBAS ZEME


Nr. zemes ierīcības projektā 4 250

YZD DAUGAVPILS RAJONA NUDAĻAS  
 MĒRNICĪBAS BIROJS

BIROJA VAD J. JANKOVSKIS