

2004. gada 19. 03
Uzskaites grāmatas Nr. 112 p. 2.
Uzskaites Nr. 18458



LATVIJAS REPUBLIKA

Rēzeknes rajona Maltas pagasta
nekustamā īpašuma Līņi

Zemes kadastra Nr. 7870 008 0079

ZEMES ROBEŽU PLĀNS

Robežas noteiktas atbilstoši Maltas pagasta padomes 2003.gada 26.novembra sēdes protokola Nr.18 lēmumam.

Robežu plāns sastādīts mērogā 1: 10 000 pēc 2004. gada ierādīšanas materiāliem. Izpildot robežu uzmērīšanu, zemes īpašuma kopplatība var tikt precizēta.

Zemes kopplatība ir 13.2 ha

Zemes īpašums reģistrēts _____
zemesgrāmatu nodaļas _____ zemesgrāmatā


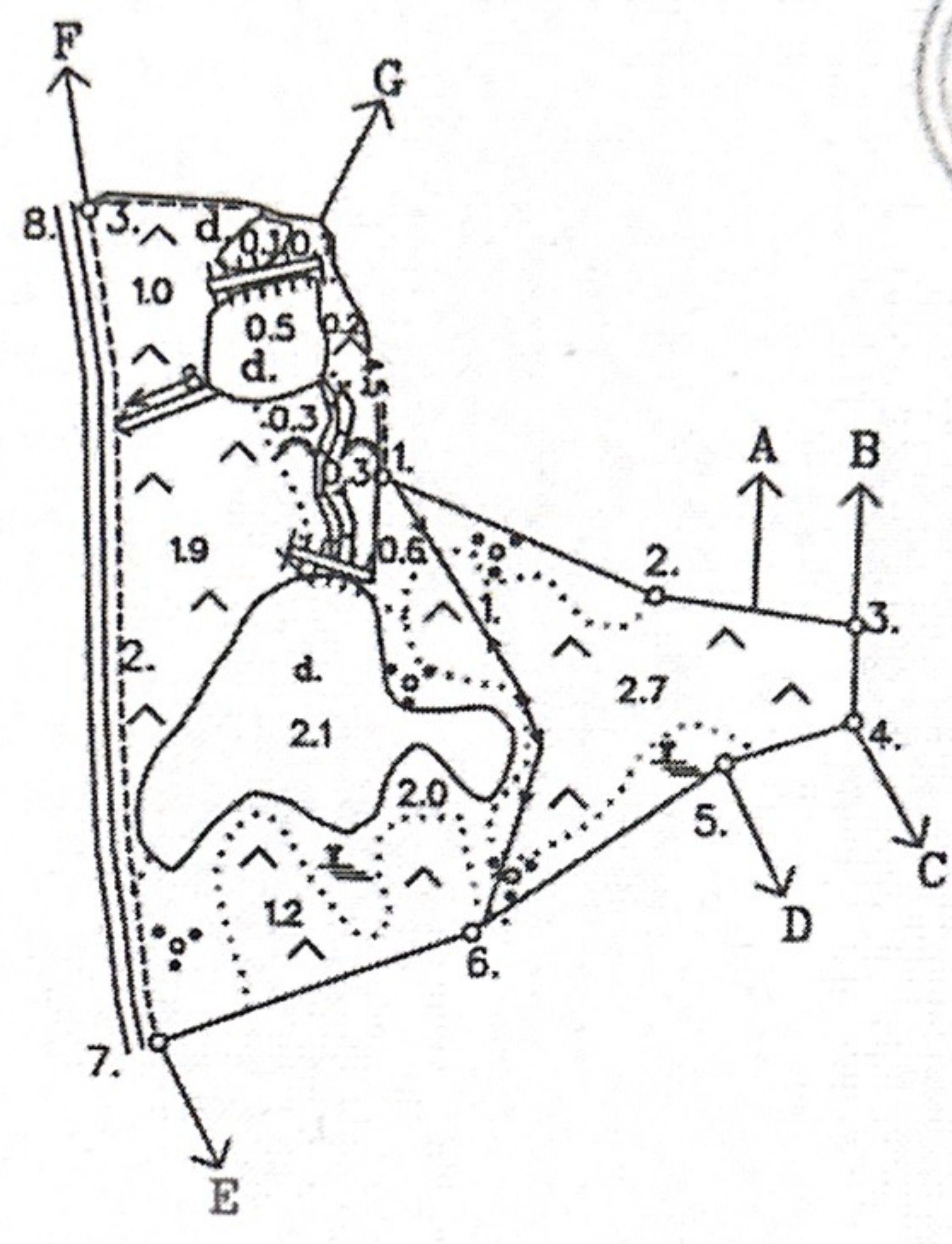
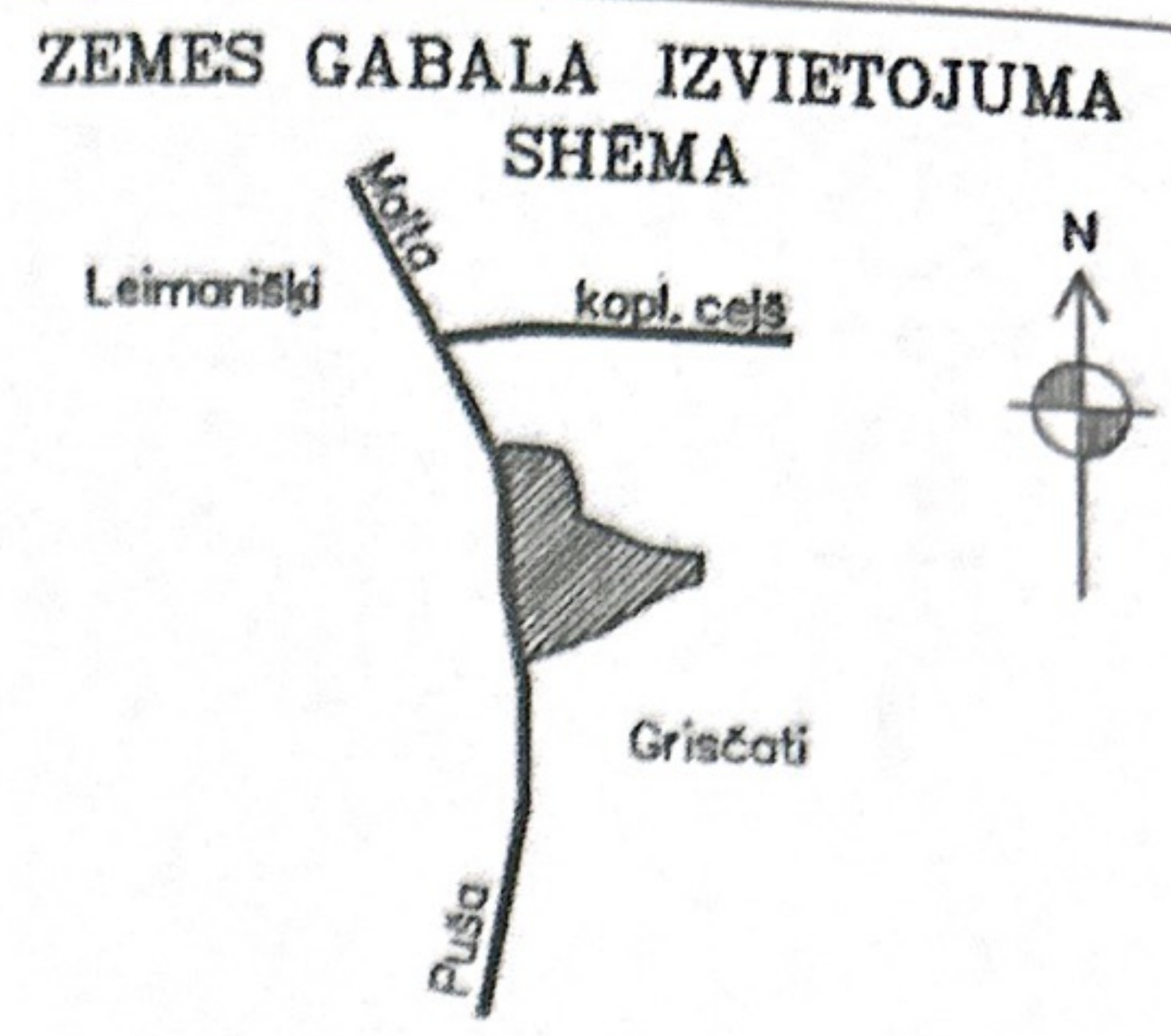
_____ gada " ____ " _____

Nodalījuma (folijas) Nr. _____

Zemesgrāmatu nodaļas tiesnesis _____

VALSTS ZEMES DIENESTS Latgales reģionālā nodaļa			
Nodaļas vadītājs			

EKSPLIKĀCIJA														
Zemes vienības Nr.	Kopplatība ha	ZEMES LIETOŠANAS VEIDI												
		TAI SKAITĀ					Meži	Krūmāji	Purvi	Zem ūdeņiem	t.sk. zem zivju dīķiem	Zem ēkām un pagalmiem zem ceļiem	Pārējās zemes	
		Lauksaimniecībā izmant. zeme	Arauzeme	Augļu dārzā	Pļavas	Garšības								
13.2	7.0	-	-	-	7.0	-	2.6	-	2.8	-	-	0.1	0.7	-



NEKUSTAMĀ IPAŠUMA LIETOŠANAS TIESĪBU APGRŪTINĀJUMI

- 20501 - aizsargjosla gar elektrisko tīklu gaisvadu līniju ar nominālo spriegumu 0.4kV - 0.6ha
- 20305 - aizsargjosla gar autoceļu P57 - 0.8ha
- 50203 - servitūts-tiesība uz braucamo ceļu par labu nekustamajam īpašumam ar kadastra Nr.7870 008 0050, 7870 008 0001 -0.1ha

ROBEŽOJOŠĀS ZEMES

- No A līdz B J.Žagara zemes lietojums
- No B līdz C VAS Latvijas valsts meži
- No C līdz D L.Šaudiņa zemes īpašums
- No D līdz E Kustova zemes īpašums
- No E līdz F Valsts autoceļš P57
- No F līdz G J.Teškāna zemes lietojums
- No G līdz A Plūksnaisa zemes lietojums

Ortofotokartes Nr. 3424-55
 Kontūru fotokartes Nr.2203
 Mērogs 1 : 10 000

VZD Latgales reģionālā nodaļa Pasūtījumu izpildes pārvalde Mērniecības un topogrāfijas daļa			
vadītājs	J. Tāukuls	<i>[Signature]</i>	12.01.04.
mērnieks	I.Katkovskis	<i>[Signature]</i>	12.01.2004
operators	I.Katkovskis	<i>[Signature]</i>	27.01.2004

Kadastra Nr. 7870 008 0079