

LATVIJAS REPUBLIKA

ZEMES ROBEŽU PLĀNS

Zemes vienības kadastra apzīmējums: 80640061419
Adrese: "Jaunrasas", Inčukalns, Inčukalna pag., Siguldas nov.

Zemes robežu plāns sagatavots pamatojoties uz Siguldas novada pašvaldības domes Būvvaldes 2023.gada 4.aprīļa sēdes protokola Nr.14 1.9.§ "Par zemes ierīcības projekta apstiprināšanu nekustamā īpašuma Rasas Inčukalna pagastā, Siguldas novadā, sadalīšanai".

Zemes vienība izveidota, sadalot zemes vienību ar kadastra apzīmējumu 80640060394.

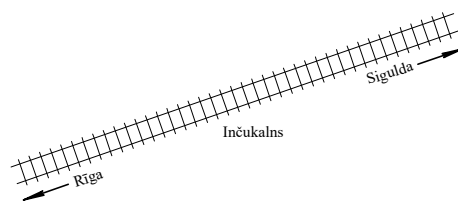
Robežas noteiktas: 2023.gada 19.maijā

Plāna mērogs 1:500

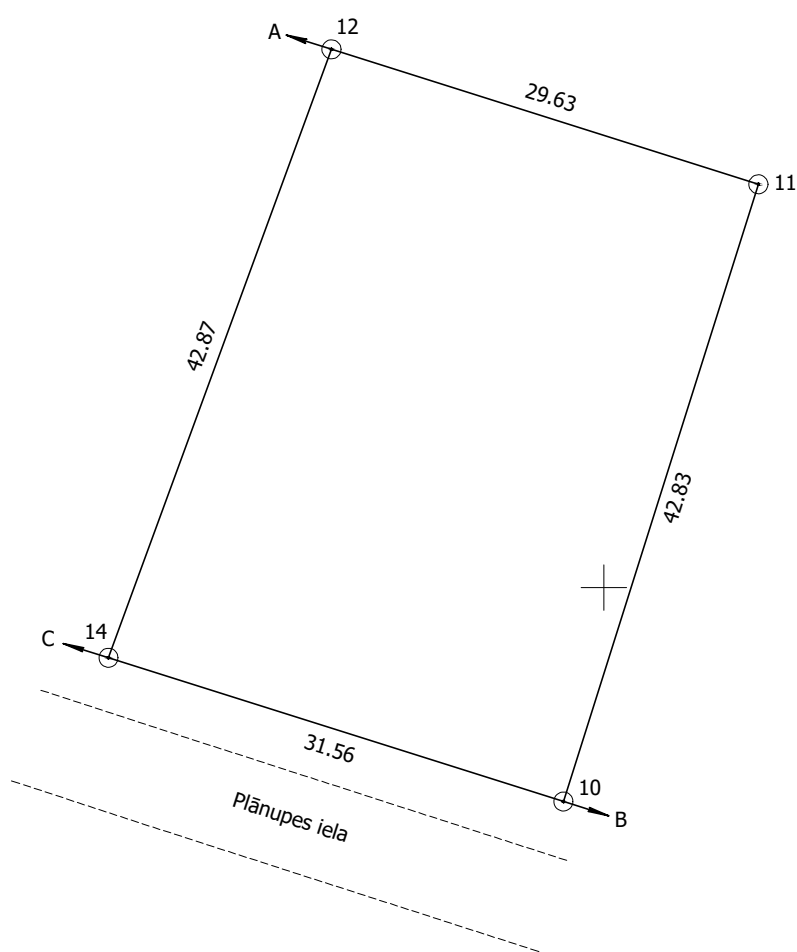
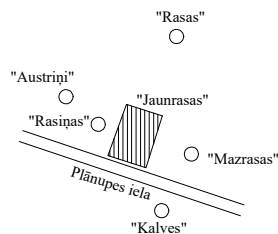
Zemes vienības platība: 0.1310 ha

ZEMES VIENĪBA UZMĒRĪTA
LKS-92 TM
Mēroga koeficients 0.999622

ZEMES GABALA
IZVIETOJUMA SHĒMA



X=328350
Y=542200



Robežojošo zemes vienību saraksts :

no A līdz B: 80640061420 - "Rasas", Inčukalns, Inčukalna pag., Siguldas nov.

no B līdz C: 80640060784

no C līdz A: 80640061418 - "Rasiņas", Inčukalns, Inčukalna pag., Siguldas nov.

Zemes vienības platība: 0.1310 ha

Zemes robežu plāns

8064 006 1419

Plāna mērogs 1:500

2. lapa no 2

Mērnieks Jānis Ondrups
sertifikāta Nr. AB0114

Plāns sagatavots atbilstoši Ministru kabineta 2011.gada 27.decembra noteikumiem
Nr.1019 "Zemes kadastrālās uzmērīšanas noteikumi"