

LATVIJAS REPUBLIKA

ZEMES ROBEŽU PLĀNS

(sagatavots, izmantojot Nekustamā īpašuma valsts kadastra informācijas sistēmas datus un Valsts zemes dienesta arhīva dokumentus)

Zemes vienības kadastra apzīmējums: 36740070021



Plāns sagatavots pamatojoties uz VZD Vidzemes reģionālās nodaļas Alūksnes rajona filiāles Nekustamā īpašuma formēšanas biroja 1999. gada 25. novembrī apstiprinātā zemes robežu plāna datiem.

Robežas noteiktas 1999. gada 19. oktobrī pamatojoties uz Alūksnes rajona Mārupes pagasta zemes komisijas 1996. gada 31. oktobra lēmumu (protokols Nr.63).

Plāna mērogs 1:10000 noteiktību
Zemes vienības platība 2.0 ha

Zemes vienības platība tiks precizēta pēc zemes vienības robežu kadastrālās uzmērīšanas

VALSTS ZEMES DIENESTS
Vidzemes reģionālās pārvaldes Kadastra daļa

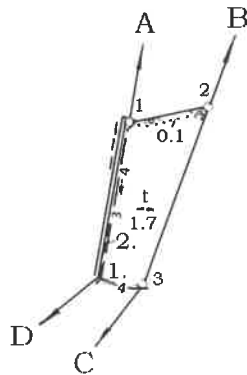
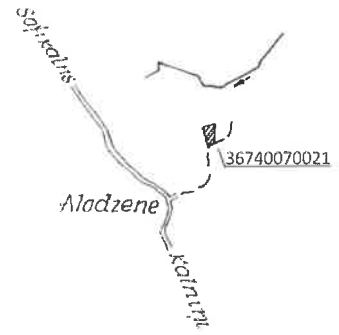
vadītāja vietniece		Elga Liparte	02.02.2022.
kadastra inženiere		Ingrīda Salmane	02.02.2022.

Zemes vienības platība ha	ZEMES LIETOŠANAS VEIDU EKSPLIKĀCIJA														
	Lauksaimniecībā izmantojamā zeme	tajā skaitā				Meži	Krūmāji	Purvi	Ūdens objektu zeme	tajā skaitā			Zeme zem ēkām un pagalmiem	Zeme zem ceļiem	Pārējās zemes
		Arauzeme	Augļu dārzi	Pļavas	Ganības					zem ūdeņiem	zem zivju dīķiem	Zeme zem ēkām un pagalmiem			
2.0	1.7	1.7	-	-	-	0.1	-	0.1	0.1	-	-	0.1	-	-	

M 1: 10 000

zemes vienības
kadastra apzīmējums 36740070021

ZEMES IZVIETOJUMA SHĒMA



APROBEŽOJUMI

- 1. - Ceļa servitūts - 2m; 0.1km - 0.02 ha
- 2. - Ceļa servitūts - 3m; 0.2km - 0.1 ha

ROBEŽU APRAKSTS

- No A līdz B saimniecības "Alodzene" zeme
- No B līdz C saimniecības "Kalēji" zeme
- No C līdz D Mārupes pagasta pašvaldības zeme
- No D līdz A saimniecības "Alodzene-6" zeme